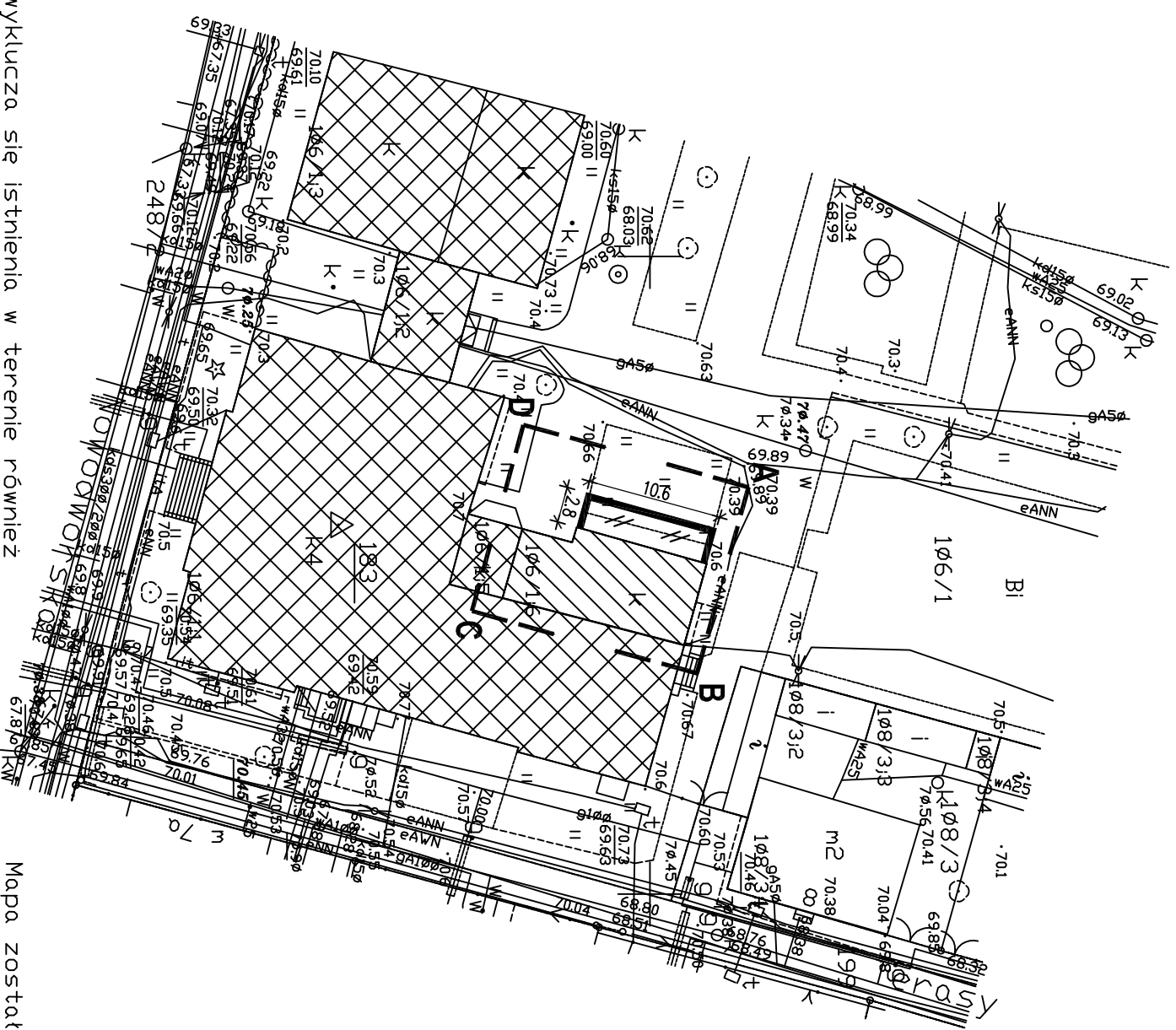


woj: kujawsko-pomorskie
 miasto: Bydgoszcz
 obręb: 98, 99
 ulica: Nowodworska dz. nr 106/1

Mapa do celów projektowych

skala 1 : 500

P.U.W.G: 2000/6Arkusz mapy: 320_1542
 Układ wysok. Amsterdam
 MPG.D.422.1509.2014
 Bydgoszcz, dnia 29.05.2014r.
 Wykonat: Roman Kamiński








Poswiadcza się, że niniejszy dokument został opracowany w wyniku prac geodezyjnych i kartograficznych, których rezultaty zawiera operat techniczny wpisany do ewidencji materiałów państwowego zasobu geodezyjnego i kartograficznego

MIEJSKA PRACOWNIA GEODEZYJNA W BYDGOSZCZY
 Grodzki Działek Dokumentacji
 Geodezyjnej i Kartograficznej w Bydgoszczy
 Identyfikator ewidencyjny materiału zasobu - operatu technicznego: P.0461.

Data wpisania operatu technicznego
 do ewidencji materiałów zasobu:
 Imię, nazwisko i podpis osoby reprezentującej organ:

LEGENDA :

-  - granica opracowania A-D
 -  - projektowana rozbudowa
 -  - część podlegająca przebudowie
 -  - część istniejąca bez zmiany
 -  - elementy do likwidacji
- ppp ± 0,00-70,63

Nie wyklucza się istnienia w terenie również urządzeń podziemnych ułożonych, a nie zgłoszonych do inwentaryzacji geodezyjnej.

Mapa została wykonana bez ustalenia obciążeń służebnościami gruntowymi ujawnionymi w księgach wieczystych

WSZELKIE PRAWA DO NINIEJSZEGO OPRAWOWANIA ZASTRZEŻONE
 ALL RIGHTS FOR THIS PROJECT RESERVED

Firma/firmy:
 BS-314 BYDGOSZCZ, UL. IKARA 3/16 TEL. 608462713 NIP 953-191-26-26

Obiekt:
 BUDYNEK SZKOŁY
 PRZEBUDOWA I ROZBUDOWA TOALET

Lokalizacja:
 Bydgoszcz ul. Nowodworska 13 dz. nr 106/1 obr. 98

Investor:
 ZESPÓŁ SZKÓŁ OGÓLNOKSZTAŁCĄCYCH nr 2
 ul. Nowodworska 13 85-120 Bydgoszcz

Faza projektu:
 PROJEKT BUDOWLANY

Część branżowa:
 ARCHITEKTURA

Projektant:
 mgr inż. arch. Krzysztof Faleńczyk
 nr upr. KPOKK IA 25/2005

Sprawdzający:
 spec. architektoniczna bez ograniczeń
 mgr inż. arch. Katarzyna Paszkiewicz
 nr upr. KPOKK IA 35/2007

Tytuł rysunku:
 spec. architektoniczna bez ograniczeń

PROJEKT ZAGOSPODAROWANIA TERENU
 skala 1:500
 data 04.2014
 nr rys. **A1**